



Einladung zur Eröffnung

Blies-Grenz-Weg



1. Mai 2009



Wege und Pfade

Blies-Grenz-Weg







Rast, Übernachtung, Information

-  Parkplatz
-  Übernachtung
-  Rastplatz
-  Wanderparkplatz mit Orientierungstafel u. Rundwanderwegen
-  Essen und Trinken
-  Bahnhof
-  Hütte mit Feuerstelle

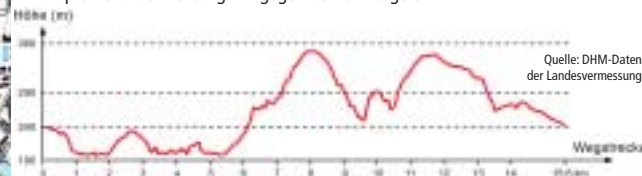
Sport und Spiel

-  Frei- und Hallenbad
-  Angeln
-  Spielplatz
-  Wassertreten
-  Reiterhof
-  Tennis
-  Nordic Walking
-  Sportflugplatz

Sehenswürdigkeiten

-  Kulturdenkmal
-  Museum
-  Aussichtspunkt
-  Hervorragender Baum Laubbaum, Nadelbaum
-  Aussichtspunkt
-  Wassermühle

Startpunkt: Waldparkplatz an der L 106 in Sitterswald
 Streckenlänge: 15,6 km
 Höhenlage: 195–350 m ü. NN
 Höhenmeter: 538 m
 Schwierigkeitsgrad: mittel–schwer
 Gehzeit: ca. 4,5–5 Stunden
 Empfohlene Gehrichtung: gegen den Uhrzeigersinn



Der Wanderweg hat eine Länge von 15,6 km und führt durch den westlichen Randbereich der „Biosphäre Bliesgau“.

Vielfältige Waldpassagen an den Hängen von Blies und Saar wechseln mit Wegabschnitten über die Bliesgau-Höhen mit weiten Blicken. Sie brauchen gutes Schuhwerk, insbesondere für die kalkig-lehmigen, steileren Wegpassagen. Die Höhepunkte der Wanderung sind das naturnahe Tal der Blies, der Mühlenwaldweiher, die weiten Aussichten ins Blies- und Saartal und bis hinüber zu den Vogesen, die verwilderten Parkanlagen und Weingärten früherer bürgerlicher Villen sowie die Tiefenbachklamm mit der Teufelskanzel.



Am Waldparkplatz in Sitterswald

ab 10.00 Uhr:

offizielle Eröffnung des neuen Premiumwegs „Blies-Grenz-Weg“ in Kleinblittersdorf durch Bürgermeister Stephan Strichertz, den Beauftragten für das Amt des Regionalverbandsdirektors Ulf Huppert und Jochen Becker vom Deutschen Wanderinstitut

anschließend gemeinsame Wanderung mit dem Bürgermeister Stephan Strichertz.

Gutes Schuhwerk ist erforderlich! Gehzeit ca. 5 Stunden. Ganztags freier Start zur 15,6 km langen Wanderung.

Programm rund um den Blies-Grenz-Weg:

Am Waldparkplatz Sitterswald:

- Startpunkt für Wanderungen
- Maifeier & Tag der Begegnung der AWO OV Sitterswald Begegnungsstätte Nauwieserstr. 2a – gegenüber Startpunkt
- ab 11 Uhr Essen & Trinken, nachmittags Kaffee & Kuchen
- MGV Kulturgemeinde Sitterswald präsentiert sich direkt am Waldhaus, dem Startpunkt für die Wanderung

Am Mühlenwaldweiher

- Maifest am Fischweiher 50jähriges Jubiläum des Angelsportvereins Auersmacher

ab 10 Uhr Essen & Trinken Grill- & Fischspezialitäten



Auf freiem Feld (Dragonerweg – Wehrholzer Weg)

begrüßen Sie tagsüber die Wanderfreunde Sitterswald mit einem Verpflegungsstand.

Am Waldcafé Rexrothhöhe

14.00 Uhr:

Auftritt der ukrainischen Musik- und Tanzgruppe „Sbrutsch“, traditionelle Lieder und Tänze aus der Ukraine und Polen sowie klassische Werke

Im Waldcafé erwartet Sie eine Ausstellung mit Aquarellbildern von behinderten Menschen der Malgruppe „Kunspalette Bübingen“

Die gastronomischen Betriebe in der Nähe des Wanderwegs erwarten Sie den ganzen Tag über mit Essen & Trinken:

- Gasthaus Kessler in Bliesransbach
- Gehlbacher Hof in Sitterswald
- Waldcafé Rexrothhöhe in Kleinblittersdorf

Nutzen Sie die ausgewiesenen Parkplätze am Waldparkplatz Sitterswald, am Gehlbacher Hof und in der Ortsmitte von Sitterswald.



Projektpartner:



Mit freundlicher Unterstützung von:

